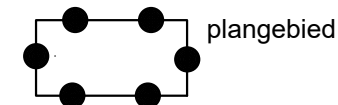


LEGENDA

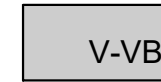
PLANGEBIED



BESTEMMINGEN



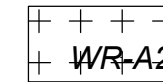
Tuin



Verkeer - Verblijfsgebied



Wonen



Waarde - Archeologie 2



Waarde - Archeologie 3




Waarde - Archeologie 4

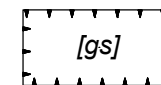
AANDUIDINGEN




vrijwaringszone - dijk - 1



bouwvlak

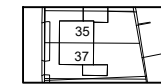


gestapeld



maximum bouwhoogte (m)

VERKLARING



BGT- en kadastrale gegevens

bestemmingsplan **Alblasserdam, Oost Kinderdijk 137-145**

schaal : 1 : 500
 formaat : A3
 projectnummer : 180192
 bladnummer : 1
 aantal bladen : 1

datum : 22-10-2021
 datum ondergrond : 13-11-2018
 voorontwerp : -
 ontwerp : 11-02-2021
 vaststelling : -

Identificatiecode : NL.IMRO.0482.okinderdijk139111-on02

gemeente **Alblasserdam**



adviseurs in
 ruimtelijke
 ontwikkeling

Postbus 479, 6800 AL Arnhem | T 026 357 69 11 | www.sab.nl

