

Detail 1 - Schaal 1:20



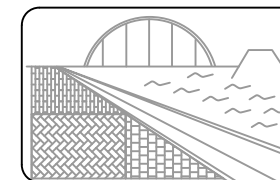

Uit de openbaarheid te onttrekken grond

Sectie: C  
 Perceel: 4203 (ged.) en 5325 (ged.)  
 Oppervlakte: circa 51 m2

VERSIE

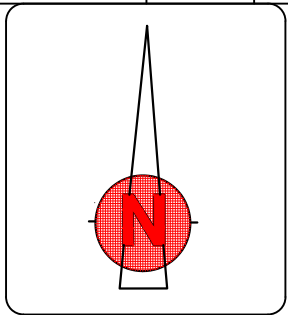
L	omschrijving	datum	wv

Maten in meters, tenzij anders vermeld.  
 Peilmaten in meters t.o.v. N.A.P., tenzij anders vermeld. Diameters in mm, tenzij anders vermeld.



**Gemeente Alblasterdam**

Cortgene 2 2951 ED  
 Postbus 2 - 2950 AA  
 tel.: 14 078



datum: 8/12/22  
 getekend: g.e.  
 gezien:

Afdeling: Buitenruimte  
 Project:

schaal: 1:200  
 formaat: A3  
 dienstjaar: 2022

Uit de openbaarheid te onttrekken gronden  
 onderwerp:  
 Uit de openbaarheid te onttrekken grond Pijlstoep nabij 31

no.:  
 02 25 271

gew.:																			
dat.:																			

bestek no.: