

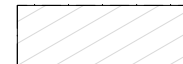
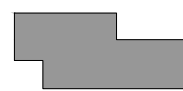
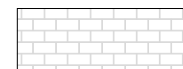




KADASTRALE GEGEVENS

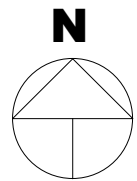
West Kinderdijk 375
2953 XV Alblasserdam

SECTIE: A
NR: 4118

peil straat = 4180+ nap
peil bg vloer = 1280+ nap

LEGENDA

-  = Eigen terrein
-  = Naastgelegen gebouwen
-  = Delftse stoep
-  = Parkeren
-  = Groen
-  = bestaande bouw (ingemeten)
-  = Perceelgrens (ingemeten)



Globale positie bord
grens Kinderdijk /
Alblasserdam

6 woningen met
entree aan de straat
5 Parkeerplaatsen
aan de straat
5422

West-Kinderdijk

studvoorzieningen burelen
10292

7895

2-4

5694

5693

57

5

5882

hellingbaan
voetpad

bebouwingsgrens
bestemmingsplan

Grens Natura 2000

Grens NatuurNetwerk-
Nederland



Parkeren - Variant 01

Biggelmee:
6 appartementen met een parkeernorm van 1,8 per app.

Totale parkeereis: 11 parkeerplaatsen

Gerealiseerde parkeerplaatsen:

- 5 parkeerplaatsen op openbaar terrein bij Biggelmee
- 6 parkeerplaatsen op openbaar terrein bij Hotel Kinderdijk



Parkeren - Variant 02

Biggelmee:
6 appartementen met een parkeernorm van 1,8 per app.

Totale parkeereis: 11 parkeerplaatsen

Gerealiseerde parkeerplaatsen:

- 5 parkeerplaatsen op openbaar terrein bij Biggelmee
- 8 parkeerplaatsen op het terrein van Hotel Kinderdijk

parkeerplaatsen op eigen terrein tellen voor 80%
 $8 \times 0,80 = 6,4$ parkeerplaatsen.