



**BLOM
ECOLOGIE**

Verbindt natuur en samenleving

Quickscan Wet natuurbescherming Polderstraat 91a te Alblasserdam

Oriënterend onderzoek ecologie in het kader van de Wet natuurbescherming

blomecologie.nl

Colofon

Status:	Definitief
Project:	2020-759
Datum:	3 februari 2022
Samensteller:	ing. B.C.E. Vleeshouwers
Collegiale toets:	ing. G. Fairhurst
Opdrachtgever:	van den Berg, Ruimtelijke Ordening
Contactpersoon:	J. van den Berg

Disclaimer

Blom Ecologie B.V. is niet aansprakelijk voor schade die voortkomt uit toepassing van de resultaten van werkzaamheden en/of gegevens verkregen van Blom Ecologie B.V.

Niets uit deze rapportage mag zonder schriftelijke toestemming van de opdrachtgever en Blom Ecologie B.V. worden gebruikt door derden. Onder gebruik worden alle vormen van kopie, openbaarmaking en elke andere toepassing begrepen. Deze rapportage mag alleen gebruikt worden voor het doel waarvoor het is samengesteld.

Inhoud

1 Inleiding	4
1.1 Planlocatie	5
1.2 Beoogde ruimtelijke ingreep	6
2 Methode	7
2.1 Uitvoering onderzoek	7
2.2 Soortenbescherming	7
2.3 Gebiedsbescherming	9
2.4 Houtopstanden	10
2.5 Houdbaarheid en toepassing	10
3 Beoordeling	11
3.1 Soortenbescherming	11
3.2 Gebiedsbescherming	15
3.3 Houtopstanden	17
4 Samenvatting	18
4.1 Soortenbescherming	18
4.2 Gebiedsbescherming	18
4.3 Houtopstanden	18
5 Conclusie	19
5.1 Conclusie	19
5.2 Uitvoerbaarheid	19
5.3 Vervolgstappen	19
5.4 Te treffen maatregelen	19

1 Inleiding

Aan de Polderstraat 91a te Alblasterdam is een bedrijfsperceel met loods gesitueerd. De initiatiefnemer is voornemens de bestaande loods en schuur op de planlocatie te slopen ten behoeve van woning. Indien nodig worden aanwezige bomen op de planlocatie gekapt. Het bestemmingsplan voorziet niet in de beoogde ruimtelijke ingreep en dient derhalve te worden gewijzigd van 'bedrijf' naar 'wonen'.

De beoogde ruimtelijke ingreep heeft mogelijk een negatief effect op beschermde flora en fauna (soortenbescherming), beschermde natuurgebieden (gebiedsbescherming) en/of beschermde houtopstanden. Ten behoeve van de beoogde ruimtelijke ingreep geldt de wettelijke verplichting onderzoek te verrichten naar de aanwezigheid van beschermde flora en fauna en de mogelijke effecten van de ruimtelijke ingreep daarop.

van den Berg, Ruimtelijke Ordening begeleidt de ruimtelijke procedure en heeft Blom Ecologie verzocht de planlocatie te onderzoeken op aanwezigheid van beschermde soorten, gebieden en houtopstanden. Vervolgens wordt getoetst of de beoogde ruimtelijke ingreep uitvoerbaar is in het kader van de Wet natuurbescherming en/of provinciaal beleid.

Onderzoeksdoelen

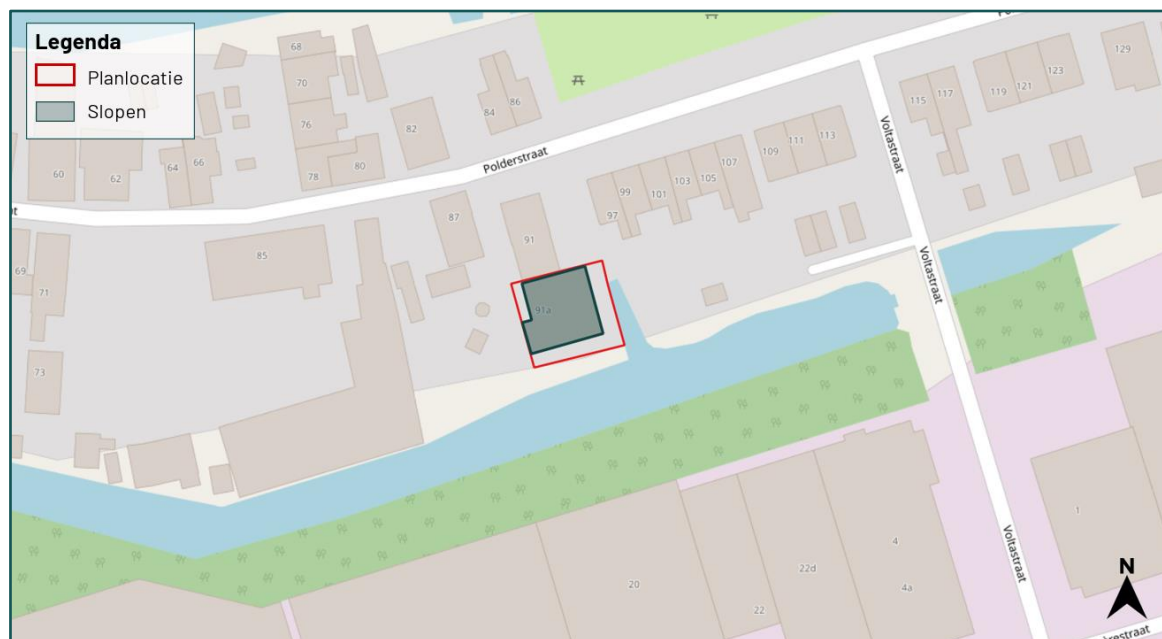
- Is het bestemmingsplan dat wordt opgesteld voor het project zoals hiervoor omschreven uitvoerbaar zoals het bepaalde in de Wro (art. 3.1.6 Bro)?
- Welke, krachtens de Wet natuurbescherming, beschermde flora en fauna zijn (potentieel) aanwezig op de planlocatie en welke negatieve effecten kunnen optreden als gevolg van de beoogde ruimtelijke ingreep?
- Heeft de beoogde ruimtelijke ingreep een negatief effect op de instandhoudingsdoelen van Natura 2000-gebieden of de wezenlijke kenmerken en waarden van provinciaal aangewezen beschermde gebieden.
- Leidt de beoogde ruimtelijke ingreep tot kap van houtopstanden zoals bedoeld in de Wet natuurbescherming?
- Dienen er vervolgstappen in het kader van de Wet natuurbescherming en/of provinciaal aangewezen beschermde gebieden te worden genomen, en zo ja, welke?



Figuur 1.1 De planlocatie is gelegen te Polderstraat 91a te Alblasterdam.

1.1 Planlocatie

De planlocatie is gelegen aan de Polderstraat 91a te Alblasterdam en bestaat uit een bedrijfsloods (figuur 1.2). De bedrijfsloods is opgebouwd uit stenen muren met gepotdekselde planken en een golfplaten dak met isolatieplaten. Er is geen spouwmuur aanwezig. De loods wordt momenteel gebruikt als opslag voor een hengilvereniging. Aan de oost- en zuidzijde van de loods is een tuin gelegen die niet wordt onderhouden. De planlocatie is gedeeltelijk verhard en aangelegenen aan de oost- en zuidzijde bevindt zich een watergang. Deze worden niet aangetast in de beoogde ontwikkeling. Aan deze zijdes zijn meerdere bomen gelegen, indien nodig worden deze gekapt in de beoogde ontwikkeling. In figuur 1.3 en bijlage 1 zijn een aantal foto's opgenomen die een impressie geven van de planlocatie en de directe omgeving hiervan.



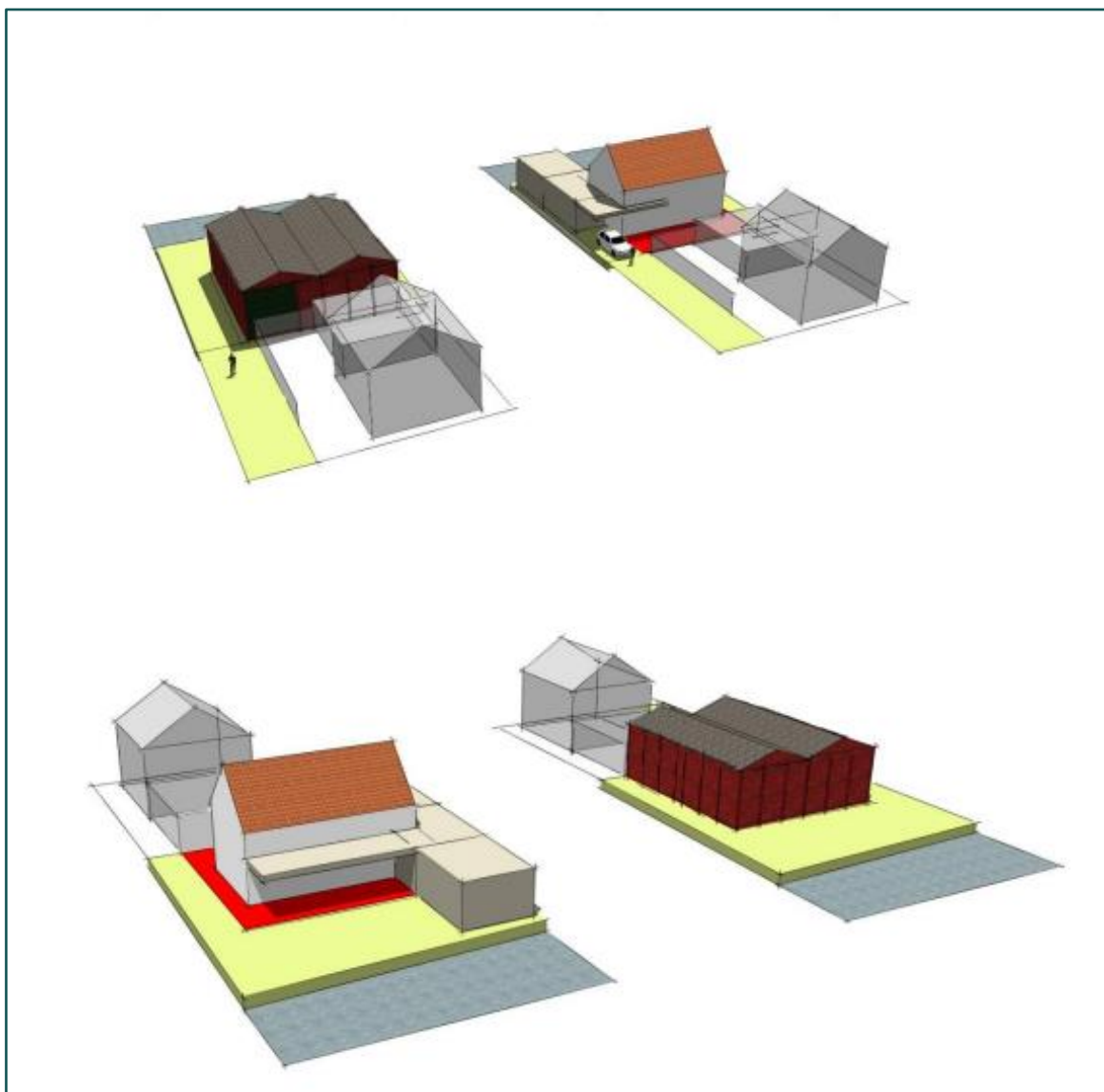
Figuur 1.2 De planlocatie (rood omkaderd) is gelegen aan de Polderstraat 91a te Alblasterdam.

De directe omgeving van de planlocatie wordt gekenmerkt door het dorp Alblasterdam. De omgeving van Alblasterdam wordt voornamelijk gekenmerkt door agrarische percelen en omliggende stedelijke gebieden. De dichtstbijzijnde natuurgebieden zijn de 'Hooge Boezem van de Nederwaard & Hooge Boezem van de Overwaard'. Beide gebieden behoren tot het Natura-2000 gebied 'Boezems Kinderdijk' op circa 2,7 km ten noorden van de planlocatie. Rondom de planlocatie zijn er meerdere watergangen gesitueerd. Op circa 70 m ten noorden is de 'De Alblas' gesitueerd en op circa 850 m ten westen is de 'Oude Maas' gelegen.

1.2 Beoogde ruimtelijke ingreep

De beoogde ruimtelijke ingreep betreft de sloop van de loods en achterliggend tuinhuisje ten behoeve van de realisatie van een woning. De functie van het perceel dient te wijzigen van 'bedrijf' naar 'wonen'. Onderstaand volgt een korte opsomming van de ingrepen en effecten:

- slopen van bebouwing: algemene sloopwerkzaamheden en afvoer sloopmateriaal;
- indien nodig het kappen van bomen: kapwerkzaamheden en afvoer hout;
- verwijderen terreininrichting, waaronder gedeelte van het groen: graafwerkzaamheden, transport (afvoer) van materiaal en groen;
- egaliseren terrein: graafwerkzaamheden en grondtransport;
- realisatie nieuwbouw: algemene bouwwerkzaamheden;
- revitalisatie terrein en aanleg verharding: allerhande (straat- en hoveniers) werkzaamheden.



Figuur 1.3 Visuele representatie van de beoogde situatie (bron: Van den Berg, ruimtelijke ordening).

2 Methode

Dit oriënterend onderzoek verkent alle relevante vakgebieden met betrekking tot de Wet natuurbescherming. Hierbij wordt een beoordeling gegeven van de aanwezigheid van specifieke potentie voor beschermde flora en fauna op de planlocatie, de betekenis van de planlocatie voor de aanwezige soorten en de effecten van de voorgenomen ingrepen op de soorten. Dit onderzoek bestaat uit een veldbezoek en raadpleging van externe bronnen. De reikwijdte bestaat uit de Wet natuurbescherming en de provinciale omgevingsverordening.

2.1 Uitvoering onderzoek

Het veldbezoek is een momentopname van de aanwezige flora en fauna. Op basis van dit veldbezoek wordt een inschatting gemaakt omtrent de mogelijke aanwezigheid van beschermde soorten. Tijdens het veldbezoek is de planlocatie nauwkeurig onderzocht, waarbij ook gelet werd op sporen en delen of restanten van planten en/of dieren. Het veldbezoek heeft plaatsgevonden op 26 januari 2022 en is uitgevoerd door ing. B.C.E. Vleeshouwers. De weersomstandigheden tijdens het veldbezoek waren; droog, 8/8 bewolkt, 4° Celsius en windkracht 0-1 (Bft).

Vaak zijn er al gegevens bekend over een planlocatie en de directe omgeving hiervan. Deze gegevens worden onder andere beheerd in rapporten en naslagwerken en door de Nationale Database Flora en Fauna (NDFF). In NDFF wordt normaliter hierbij een straal van 2 km aangehouden rondom de planlocatie. Afhankelijk van het karakter en ligging van de planlocatie kan een afwijkende afstand aangehouden worden. Raadpleging van externe bronnen levert vaak nuttige aanvullende informatie op en biedt daarmee een volledig beeld van de (mogelijk) aanwezige flora en fauna.

2.2 Soortenbescherming

De soortenbescherming is opgedeeld in de volgende beschermingsregimes: Vogelrichtlijnsoorten (Wnb art. 3.1), Habitatrictlijnsoorten (Wnb art. 3.5) en Andere soorten (Wnb art. 3.10). Hierin worden rust- en voortplantingsverblijfplaatsen en het functioneel leefgebied beschermd. Bij overtreding van een verbodsbepaling geldt een ontheffingsplicht.

Vogelrichtlijn (Wnb art. 3.1)

1. Het is verboden opzettelijk van nature in Nederland in het wild levende vogels van soorten als bedoeld in artikel 1 van de Vogelrichtlijn te doden of te vangen.
2. Het is verboden opzettelijk nesten, rustplaatsen en eieren van vogels als bedoeld in het eerste lid te vernielen of te beschadigen, of nesten van vogels weg te nemen.
3. Het is verboden eieren van vogels als bedoeld in het eerste lid te rapen en deze onder zich te hebben.
4. Het is verboden vogels als bedoeld in het eerste lid opzettelijk te storen.
5. Het verbod, bedoeld in het vierde lid, is niet van toepassing indien de storing niet van wezenlijke invloed is op de staat van instandhouding van de desbetreffende vogelsoort.

Habitatrichtlijn (Wnb art. 3.5)

1. Het is verboden in het wild levende dieren van soorten, genoemd in bijlage IV, onderdeel a, bij de Habitatrichtlijn, bijlage II bij het Verdrag van Bern of bijlage I bij het Verdrag van Bonn, in hun natuurlijk verspreidingsgebied opzettelijk te doden of te vangen.
2. Het is verboden dieren als bedoeld in het eerste lid opzettelijk te verstoren.
3. Het is verboden eieren van dieren als bedoeld in het eerste lid in de natuur opzettelijk te vernielen of te rapen.
4. Het is verboden de voortplantingsplaatsen of rustplaatsen van dieren als bedoeld in het eerste lid te beschadigen of te vernielen.
5. Het is verboden planten van soorten, genoemd in bijlage IV, onderdeel b, bij de Habitatrichtlijn of bijlage I bij het Verdrag van Bern, in hun natuurlijke verspreidingsgebied opzettelijk te plukken en te verzamelen, af te snijden, te ontwortelen of te vernielen.

Andere soorten (Wnb art. 3.10)

1. Onverminderd artikel 3.5, eerste, vierde en vijfde lid, is het verboden:
 - a. in het wild levende zoogdieren, amfibieën, reptielen, vissen, dagvlinders, libellen en kevers van de soorten, genoemd in de bijlage, onderdeel A, bij deze wet, opzettelijk te doden of te vangen;
 - b. de vaste voortplantingsplaatsen of rustplaatsen van dieren als bedoeld in onderdeel a opzettelijk te beschadigen of te vernielen, of
 - c. vaatplanten van de soorten, genoemd in de bijlage, onderdeel B, bij deze wet, in hun natuurlijke verspreidingsgebied opzettelijk te plukken en te verzamelen, af te snijden, te ontwortelen of te vernielen.

Van de verboden als bedoeld in *Andere soorten* Wnb art. 3.10 eerste lid kan door bevoegd gezag vrijstelling verleend worden voor het opzettelijk doden of vangen van individuen en voor het opzettelijk beschadigen of vernielen van voortplantingsplaatsen of vaste rustplaatsen voor bepaalde soorten.

Voor alle soorten in Nederland geldt dat er sprake is van een algemene zorgplicht (Wnb art. 1.11). Hierin wordt voorgeschreven dat nadelige gevolgen voor flora en fauna voorkomen moeten worden. Het uitgangspunt van de algemene zorgplicht is dat het doden, verwonden, verontrusten of beschadigen van flora en fauna wordt vermeden. Deze zorgplicht geldt voor iedereen.

In de Omgevingsverordening van Zuid-Holland is voor de volgende soorten vrijstelling opgenomen in het kader van ruimtelijke ontwikkelingen:

Tabel 2.1 Vrijgestelde soorten in het kader van ruimtelijke ontwikkelingen in de provincie Zuid-Holland.

Vrijgestelde soorten		
Aardmuis	Gewone bosspitsmuis	Meerkikker
Bastaardkikker	Gewone pad	Ree
Bosmuis	Haas	Rosse woelmuis
Bruine kikker	Hermelijn	Veldmuis
Bunzing	Huisspitsmuis	Vos
Dwergmuis	Kleine watersalamander	Wezel
Dwergspitsmuis	Konijn	Woelrat
Egel		

2.3 Gebiedsbescherming

In Nederland zijn natuurgebieden aangewezen met een beschermde status. Deze natuurgebieden betreffen hoofdzakelijk Natura 2000-gebieden en provinciaal beschermde gebieden.

Natura 2000-gebieden

Voor werkzaamheden in Natura 2000-gebieden is bij mogelijke effecten een Voortoets vereist. Met de Voortoets wordt bepaald of de plannen mogelijk negatieve effecten hebben op de doelstellingen van Natura 2000-gebieden. Ten aanzien van Natura 2000-gebieden kunnen ook externe effecten als stikstofdepositie en licht- of geluidsuitstraling van invloed zijn. Bij negatieve effecten op beschermde natuurgebieden dient een vergunning voorhanden te zijn.

Provinciaal beleid

Onderstaande teksten zijn gebaseerd op de meest recente versie van de Omgevingsverordening.

Natuurnetwerk Nederland

Binnen het Natuurnetwerk Nederland, onderverdeeld in bestaande en nieuwe natuur, waternatuur en ecologische verbindingen, geldt het 'nee, tenzij'-principe. Het uitgangspunt is dat een bestemmingsplan geen nieuwe activiteiten mogelijk maakt die de instandhouding en ontwikkeling van de wezenlijke kenmerken en waarden van deze gebieden significant beperken, of leiden tot een significante vermindering van de oppervlakte, kwaliteit of samenhang van die gebieden. Mocht een ontwikkeling wel negatieve gevolgen hebben op de bovengenoemde aspecten, is deze ontwikkeling alleen mogelijk als er geen reële alternatieven zijn en de negatieve effecten op de wezenlijke kenmerken en waarde, oppervlakte, kwaliteit en samenhang van het Natuurnetwerk Nederland worden beperkt en de overblijvende effecten gelijkwaardig worden gecompenseerd. Voor dergelijke ontwikkelingen dient tevens een ontheffing voorhanden te zijn. In de provincie Zuid-Holland valt het Natuurnetwerk Nederland onder beschermingscategorie 1.

Bescherming van de ruimtelijke kwaliteit

Provincie Zuid-Holland heeft gebieden aangewezen met speciale bescherming van de ruimtelijke kwaliteit. Deze bescherming is opgedeeld in beschermingscategorie 1 en beschermingscategorie 2.

Beschermingscategorie 1

Een bestemmingsplan voor een gebied met beschermingscategorie 1 kan niet voorzien in een ruimtelijke ontwikkeling die leidt tot een wijziging van de bestaande gebiedsidentiteit op structuurniveau, of welke leidt tot het transformeren van de bestaande gebiedsidentiteit, tenzij het gaat om de ontwikkeling van bovenlokale infrastructuur of van natuur of om een in het Programma ruimte uitgezonde ruimtelijke ontwikkeling of een zwaarwegend algemeen belang en voort wordt voldaan aan gestelde voorwaarden.

De gebieden met betrekking tot natuur binnen beschermingscategorie 1 betreffen Natuurnetwerk Nederland en Beschermde grasland in de Bollenstreek.

Beschermingscategorie 2

Een bestemmingsplan voor een gebied met beschermingscategorie 2 kan niet voorzien in een ruimtelijke ontwikkeling die leidt tot het transformeren van de bestaande gebiedsidentiteit, tenzij het gaat om de ontwikkeling van bovenlokale infrastructuur of van natuur of om een in het Programma ruimte uitgezonde ruimtelijke ontwikkeling of een zwaarwegend algemeen belang en voort wordt voldaan aan gestelde voorwaarden.

De gebieden met betrekking tot natuur binnen beschermingscategorie 2 betreffen Belangrijk weidevogelgebied en de Groene buffer.

2.4 Houtopstanden

Houtopstanden onder de Wnb betreffen zelfstandige eenheden van bomen, boomvormers, struiken, hakhout of griend, met een oppervlakte van 1000 m² of meer, of een rijbeplanting met meer dan 20 bomen. Het is verboden een houtopstand geheel of gedeeltelijk te vellen of te doen vellen, met uitzondering van het periodiek vellen van griend- of hakhout, zonder voorafgaand melding te doen bij gedeputeerde staten. Ingeval een houtopstand geheel of gedeeltelijk is geveld, dient deze binnen drie jaar herplant te worden.

Het vellen van houtopstanden is niet meldingsplichtig in het kader van de Wnb als het één van de volgende typen houtopstanden betreft (Wnb art. 4.1):

- a) houtopstanden binnen de door gemeenteraad vastgestelde grenzen van de bebouwde kom;
- b) houtopstanden op erven of in tuinen;
- c) fruitbomen en windschermen om boomgaarden;
- d) naaldbomen, kennelijk bedoeld om te dienen als kerstbomen, niet ouder dan twintig jaar;
- e) kweekgoed;
- f) uit populieren of wilgen bestaande: (1) wegbeplantingen, (2) beplantingen langs waterwegen en/of (3) éénrijige beplantingen langs landbouwgronden;
- g) het dunnen van een houtopstand;
- h) uit populieren, wilgen, essen of elzen bestaande beplantingen die kennelijk zijn bedoeld voor de productie van houtige biomassa, indien zij: (1) ten minste eens per tien jaar worden geoogst, (2) bestaan uit minstens tienduizend stoven per hectare per beplantingseenheid, zijnde een aaneengesloten beplanting die niet wordt doorsneden door onbeplante stroken breder dan twee meter, en (3) zijn aangelegd na 1 januari 2013.

2.5 Houdbaarheid en toepassing

De beoogde ruimtelijke ingreep wordt getoetst aan de actuele wetgeving en provinciale verordening. Over het algemeen heeft een quickscan Wet natuurbescherming een houdbaarheid van 3 jaar, mits binnen deze periode de omstandigheden op de planlocatie, de wetgeving en de provinciale verordening niet wezenlijk veranderen.

3 Beoordeling

3.1 Soortenbescherming

Op basis van het veldbezoek en de bureaustudie wordt per soortgroep besproken wat de potentie van de planlocatie en de directe omgeving daarvan voor het voorkomen van soorten is, en welke effecten daarop te verwachten zijn ten gevolge van de beoogde ruimtelijke ingreep. Voor een aantal van de nationaal beschermde soorten geldt vrijstelling in het kader van ruimtelijke ontwikkelingen. In de voorliggende beoordeling is specifiek gelet op de potentiële aanwezigheid van beschermde soorten waarvoor geen vrijstelling geldt.

Planten

Binnen een straal van 2 km van de planlocatie is het voorkomen bekend van de volgende beschermde planten: kluwenklokje en wilde ridderspoor (NDFF 2012-2022).

De planlocatie is een volledig verhard perceel in een stedelijke omgeving. De bovengenoemde beschermde plantensoorten hebben beide specifieke eisen aan hun groeiplaatsen, zoals bosrijke omgeving, akkerranden en onbewerkte gronden. Deze zijn niet aanwezig op de planlocatie. Hierdoor kan de aanwezigheid van de kluwenklokje en wilde ridderspoor uitgesloten worden op de planlocatie. Ter plaatse van de planlocatie is slechts sprake van inheemse of aangeplante planten zonder beschermde status. Enkele waargenomen soorten betreffen: buxuskamperfoelie, grote brandnetel, klimop, paardenbloem. De planlocatie is gedeeltelijk verhard. Op de muren van de bebouwing is geen (beschermde) muurvegetatie aangetroffen. De aanwezige bomen behoren tot zwarte els. De beoogde ruimtelijke ingreep leidt niet tot aantasting van beschermde en/of kwetsbare vegetatie. Gelet op de functie, ligging en het gebruik van het perceel in relatie tot de habitatpreferentie van kwetsbare en zeldzame soorten wordt de aanwezigheid hiervan niet verwacht. Hiermee kan worden uitgesloten dat er sprake is van het opzettelijk vernielen van beschermde planten in hun natuurlijke verspreidingsgebied.

Grondgebonden zoogdieren

Binnen een straal van 2 km is de aanwezigheid bekend van de volgende zoogdieren: bever, bosmuis, bruine rat, bunzing, dwergmuis, egel, haas, huismuis, huisspitsmuis, konijn, mol, ree, rosse woelmuis, steenmarter, veldmuis, wezel en woelrat (NDFF 2012-2022). Voor de volgende soorten geldt dat deze beschermd zijn onder de Wet natuurbescherming en dat er geen vrijstelling geldt in het kader van ruimtelijke ontwikkelingen: bever en steenmarter

Bevers leven in het overgangsgebied tussen water en land, namelijk moerassen, langs beken, rivieren, meren en kanalen. De aanwezigheid van goed bereikbare bomen en struiken op de oever is een vereiste (BLJ12 kennisdocument Bever, 2017). Door de ligging van de planlocatie (te midden van het dorp), de aanwezigheid van beschoeiing langs de waterrand en het gebrek van struiken en bomen kan de aanwezigheid van bever binnen de planlocatie uitgesloten worden.

Het voorkeurs habitat van de steenmarter betreft een kleinschalig parklandschap. De soort wordt met name aangetroffen nabij steden, dorpen en boerderijen. Geschikte leefgebieden bestaan voornamelijk uit kleinschalige landbouw met oude schuren, heggen en geriefhoutbosjes (Zoogdierverseniging steenmarter, 2021). Er zijn geen sporen, zoals latrines, uitwerpselen en prooiresten, waargenomen in en rondom de bebouwing. Hierdoor kunnen negatieve effecten uitgesloten worden op steenmarter.

Door vorengenoemde is het uitgesloten dat de planlocatie een essentiële functie bevat voor soorten van de Habitatrichtlijn en niet vrijgestelde Andere soorten. De planlocatie heeft enkel mogelijk een functie voor algemene soorten. Dit betreft met name bruine rat, egel, konijn en veldmuis. Dergelijke soorten zijn dermate opportunistisch dat in de directe omgeving voldoende vergelijkbaar habitat aanwezig is waar ze zich al dan niet tijdelijk kunnen ophouden. Bovendien geldt voor dergelijke algemene soorten vrijstelling in het kader van ruimtelijke ontwikkelingen. Op en rondom de planlocatie zijn geen holen, nesten of sporen aangetroffen die duiden op de aanwezigheid van beschermde zoogdiersoorten die buiten de Omgevingsverordening van de provincie vallen (zie Wnb art. 3.10). Er is ten aanzien van grondgebonden zoogdieren geen sprake van overtreding van verbodsbepalingen in het kader van de Wet natuurbescherming.

Vleermuizen

Binnen een straal van 2 km is het voorkomen bekend van de volgende vleermuissoorten: gewone dwergvleermuis, gewone grootoorvleermuis, laatvlieger en ruige dwergvleermuis (NDFF 2012-2022). Onder de Wet natuurbescherming zijn alle in Nederland voorkomende vleermuizen als Habitatrichtlijnsoorten beschermd (Wnb art. 3.5). Laanvormige bomenrijen, oude bomen met gaten en scheuren, (oude) gebouwen met kieren en spleten en/of structuurrijke groenelementen kunnen een functioneel onderdeel zijn van een vleermuishabitat. Ongeacht de mogelijke aanwezigheid van vleermuisverblijfplaatsen kunnen vleermuizen gebruikmaken van de planlocatie tijdens vliegbewegingen en foerageeractiviteiten. Hier dienen in het kader van de algemene zorgplicht mogelijk maatregelen genomen te worden (zie H5.4).

Op de planlocatie zijn alle bomen geïnspecteerd op de aanwezigheid van boomholten, loshangende bastdelen, scheuren, spleten of andere openingen welke kunnen dienen als verblijfplaats. Indien nodig worden er bomen gekapt in de beoogde ontwikkeling. In de bomen op de planlocatie zijn geen boomholten, loshangende bastdelen, scheuren, spleten of andere openingen aangetroffen. De ontwikkeling resulteert derhalve niet in het wegnemen van verblijfplaatsen van boombewonende vleermuizen.

De te slopen loods is nauwkeurig geïnspecteerd op de aan- dan wel afwezigheid van potentiële verblijfplaatsen en geschikte invliegopeningen. Alle gevels en daken van de betreffende bebouwing zijn gecontroleerd op eventuele openingen als open stootvoegen, kierende daklijsten, scheefliggende dakpannen, ontbrekende specie en overige gevelafwerkingen die vleermuizen toegang kunnen verlenen tot een open dakruimte en/of spouwmuur. Een dergelijke verblijfplaats moet voldoen aan een geschikt microklimaat, met een constante (lage) temperatuur, een hoge luchtvochtigheid en weinig invloed van weersomstandigheden. De loods is opgebouwd uit stenen muren met gepotdekselde planken gemonteerd op de muren. Er is geen ruimte beschikbaar tussen de planken en muren. Het dak bestaat uit golfplaten met daaronder een isolatie laag gemonteerd. Er is geen spouwmuur en/of dakbeschot aanwezig in de loods. Wegens het ontbreken van muren met toegankelijke ruimte tussen planken en muur is het voor vleermuizen onmogelijk om in de bebouwing een geschikte verblijfplaats te vinden. Het is uit te sluiten dat de bebouwing op de planlocatie gebruikt wordt door vleermuizen die in bebouwing leven, zoals gewone dwergvleermuis, laatvlieger en ruige dwergvleermuis.

Hoewel het uitgesloten is dat vleermuizen de planlocatie gebruiken als verblijfplaats, bestaat de mogelijkheid dat vleermuizen de planlocatie gebruiken als foerageergebied en/of vliegroute. In de directe omgeving van de planlocatie zijn er meerdere gebouwen en boomrijen gelegen die als alternatief vliegroute/foerageergebied kunnen dienen. Ten gevolge van de beoogde ruimtelijke ingreep worden deze structuren niet aangetast.

Amfibieën

Binnen een straal van 2 km is de aanwezigheid bekend van de volgende amfibieënsoorten: bastaardkikker, bruine kikker, gewone pad, heikikker, kleine watersalamander, meerkikker en rugstreeppad (NDFF 2012-2022). Voor de volgende soorten geldt dat deze beschermd zijn onder de Wet natuurbescherming en dat er geen vrijstelling geldt in het kader van ruimtelijke ontwikkelingen: heikikker en rugstreeppad.

Amfibieën leven zowel in een aquatisch als terrestrische omgeving. Deze omgevingen betreffen voortplantingswater, foerageergebieden en overwinteringsstructuren. Deze habitatonderdelen dienen op korte afstand van elkaar te liggen. Tijdens het veldbezoek zijn geen amfibieën aangetroffen op de planlocatie. De planlocatie is verhard en wordt intensief gebruikt, waardoor veel verstoringen optreden. Doordat de planlocatie volledig verhard is en intensief werd gebruikt is de planlocatie zeer ongeschikt voor bovengenoemde beschermde amfibieën. Daarnaast aan de oost- en zuidzijde zijn beschoeide watergangen aanwezig, waardoor er geen amfibieën op de planlocatie kunnen komen. Verder is er geen geschikt voortplantingswater aanwezig rondom de planlocatie. Tevens door de ligging van de planlocatie en de afstand van het voortplantingswater en overwinteringsplaatsen van deze soorten kan geschikt landhabitat uitgesloten worden. De aanwezigheid van heikikker en rugstreeppad kan uitgesloten worden op de planlocatie. Het is niet uit te sluiten dat algemene soorten, zoals de bruine kikker en gewone pad voorkomen op de planlocatie. Deze dieren vallen echter onder de vrijstelling voor ruimtelijke ontwikkelingen op basis van de vastgestelde provinciale verordeningen. Er is ten aanzien van amfibieën geen sprake van overtreding van verbodsbepalingen in het kader van de Wet natuurbescherming.

Reptielen

Binnen een straal van 2 km is de aanwezigheid bekend van de volgende inheemse reptielen: muurhagedis (NDFP 2012-2022). Voor alle inheemse reptielen geldt dat deze beschermd zijn onder de Wet natuurbescherming en geen vrijstelling geldt in het kader van ruimtelijke ontwikkelingen.

De muurhagedis is een warmte minnende soort, die vaak zonnend wordt aangetroffen op oudere muren waar gaten en scheuren aanwezig zijn. Deze gaten en scheuren zijn een belangrijk onderdeel voor thermoregulatie, overwintering en bescherming tegen predatoren. Het ideale habitat is een voor een slechts klein deel begroeide muur met weinig schaduw (Creemers & van Delft, 2009). Op de planlocatie zijn er geen geschikte gaten en scheuren aanwezig in de muren en er is geen vegetatie aanwezig die de soort kan gebruiken als schuilplek. Hierdoor kan de aanwezigheid van muurhagedis uitgesloten worden op de planlocatie.

Reptielen zijn over het algemeen verbonden aan structuurrijke en weinig verstoorde biotopen als heidevelden, bosgebied en natuurlijke oevers. Gezien de afwezigheid van structuurrijke biotopen en de hoge mate van menselijke verstoring is het voorkomen van beschermde reptielen binnen het plangebied uitgesloten. Er is ten aanzien van reptielen geen sprake van overtreding van verbodsbepalingen in het kader van de Wet natuurbescherming.

Vissen

Binnen een straal van 2 km is de aanwezigheid van beschermde vissoorten niet bekend (NDFP 2012-2022).

Op de planlocatie van de beoogde ruimtelijke ingreep bevindt zich geen oppervlaktewater en het naastgelegen wateroppervlakte wordt niet aangetast in de beoogde ontwikkeling. Er is ten aanzien van vissen geen sprake van overtreding van verbodsbepalingen in het kader van de Wet natuurbescherming.

Insecten en andere ongewervelden

Binnen een straal van 2 km is de aanwezigheid bekend van de volgende beschermde insecten of ongewervelden: grote vos en rivierrombout (NDFP 2012-2022).

Op de planlocatie zijn gedurende het veldbezoek geen (sporen en/of delen van) beschermde vlinders, libellen of andere ongewervelden aangetroffen. De rivierrombout wordt vooral langs grote rivieren aangetroffen. Het habitat bestaat uit zandige substraten in ondiepe, onbegroeide en stromingsluwe delen van de grote rivieren, zoals achter kribben (Vlinderstichting rivierrombout, 2021). Op de planlocatie is geen geschikt habitat aanwezig voor de rivierrombout. Daarnaast ligt de planlocatie circa 425 m ten zuidwesten van de dichtstbijzijnde waarneming. Door het gebrek aan geschikt habitat kunnen negatieve effecten op de rivierrombout uitgesloten worden.

Ook is er geen sprake van oud hout, zure vennetjes of andere specifieke omstandigheden die duiden op de mogelijke aanwezigheid van beschermde insecten of andere ongewervelden. Er is ten aanzien van insecten en andere ongewervelden geen sprake van overtreding van verbodsbepalingen in het kader van de Wet natuurbescherming.

Vogels

Op de planlocatie en de directe omgeving hiervan zijn tijdens het veldbezoek de volgende soorten waargenomen: blauwe reiger, ekster, grote bonte specht, houtduif, kokmeeuw, koolmees, meerkoet, spreeuw en waterhoen. Gedurende het veldbezoek zijn individuen, nesten en/of sporen niet aangetroffen van vogelsoorten met een jaarrond beschermde nestlocatie en/of leefgebied. Binnen een straal van 100 meter van de planlocatie is vastgestelde aanwezigheid van nestlocaties van jaarrond beschermde vogels niet bekend (NDFP 2012-2022).

Vogels - Jaarrond beschermde nestlocaties (cat. 1 t/m 4)

De huismus broedt vrijwel altijd bij bebouwing en bouwt zijn nesten onder dakpannen, onder golfplaten, kieren/gaten in de muur en in spantconstructies. Vanuit de nestlocatie en/of vanaf een uitzichtpunt moet de huismus zijn omgeving kunnen zien. Hierbij moet er in de directe omgeving continu voedsel te vinden zijn in de vorm van zaden van grassen en onkruiden en larven van insecten. Daarnaast moet er beschutting nabij de foerageerlocaties, voldoende jaarrond groene struiken of heesters, plaatsen met stof en grind voor stofbaden en water voor waterbaden aanwezig zijn (BIJ12 kennisdocument Huismus, 2017). De gierzwaluw heeft als oorspronkelijk rotsbewoner de rotsen ingeruild voor bebouwing. De soort broedt daardoor hoofdzakelijk in stedelijk gebied in donkere holtes van ventilatieschachten, spleten in muren en onder (pannen)daken (BIJ12 kennisdocument Gierzwaluw, 2017). De loods is opgebouwd uit baksteenmuren met gepotdekselde planken en een golfplaten dak met dakisolatie. Echter is er een isolatielaag aanwezig onder het dak. Hierdoor is er geen nestruiimte aanwezig onder de golfplaten. Tevens zijn er geen gaten en/of scheuren aanwezig in de muren van de loods. Het voorkomen van nestlocaties van huismus en gierzwaluw op de planlocatie kan derhalve uitgesloten worden. De beoogde ruimtelijke ingreep leidt tot zeer beperkte aantasting van groene delen en resulteert niet in afname van functioneel leefgebied. De beoogde ontwikkeling zal hoogstwaarschijnlijk meer geschikt leefgebied creëren voor huismussen. Van aantasting van nestlocaties en functioneel leefgebied van de huismus is derhalve geen sprake.

In en rondom de bebouwing zijn geen sporen van uilen met jaarrond beschermde nesten (kerkuil en steenuil) aangetroffen. De planlocatie is grotendeels verhard en bestaat grotendeels uit de loods. Hierdoor is er op de planlocatie geen sprake van functioneel leefgebied van uilen. Er zijn geen grote nesten of horsten aangetroffen in de bomen op en rondom de planlocatie. De aanwezigheid van in bomen broedende soorten als buizerd, sperwer en ransuil kan uitgesloten worden. Door stedelijke ligging van de planlocatie is er geen sprake van functioneel leefgebied van roofvogelsoorten. Grote gele kwikstaart broedt langs stromende watergangen in dichte vegetatie langs natuurlijke oevers of onder bruggen of stuwen. Voor deze soort zijn op de planlocatie geen geschikte nestlocaties of functioneel leefgebied aanwezig.

Er is wat betreft vogels met jaarrond beschermde nesten geen sprake van het vangen of doden van individuen, het wegnemen van rust- of nestplaatsen, of het wegnemen van structuren die essentieel zijn in het functioneren van rust- of nestplaatsen.

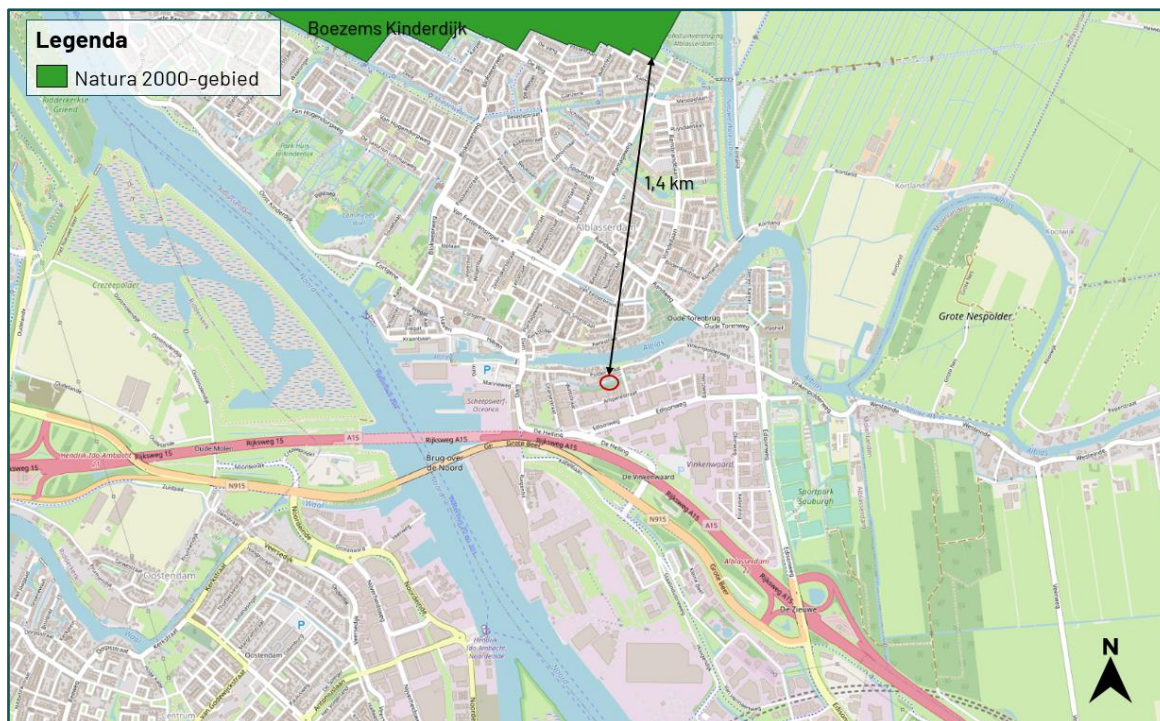
Vogels - Algemene broedvogels en cat. 5

De planlocatie voorziet in beperkt voedselaanbod en structuren voor algemene soorten. De struiken, bomen en bebouwing vormen voor algemene broedvogels zoals merel, duiven en kleine zangvogels geschikte nestlocaties. Gedurende het broedseizoen zijn de nesten en de functionele leefomgeving van voornoemde soorten beschermd. Het broedseizoen vangt aan onder bepaalde klimatologische omstandigheden en betreft indicatief de periode 15 maart t/m 15 juli. Ten aanzien van algemene broedvogels en categorie 5 soorten kunnen de (mogelijke) kap- en definitieve sloopwerkzaamheden worden opgestart buiten het broedseizoen en/of na het ongeschikt maken van de planlocatie. Indien de beoogde werkzaamheden in het broedseizoen worden opgestart dient de locatie voorafgaand aan de werkzaamheden geïnspecteerd te worden door een ter zake deskundige.

3.2 Gebiedsbescherming

Natura 2000

De planlocatie maakt geen deel uit van een Natura 2000-gebied. Op een afstand van circa 1,4 km ligt het Natura 2000-gebied 'Boezems Kinderdijk' (figuur 3.1).



Figuur 3.1 De planlocatie ligt op een afstand van circa 1,4 km tot het Natura 2000-gebied 'Boezems Kinderdijk' (bron: nationaal Georegister PDOK).

De beoogde ruimtelijke ingreep betreft de sloop van de loods ter realisatie van een woning. Ondanks dat deze buiten een Natura 2000-gebied uitgevoerd wordt, kunnen er nog steeds effecten optreden. Voor een aantal effecten (trillingen, geluid, optische verstoring etc.) geldt dat de afstand tot de omliggende Natura 2000-gebieden per definitie te groot is om te resulteren in negatieve effecten. Een toename in stikstofdepositie kan een negatief effect sorteren op stikstofgevoelige habitattypen en leefgebieden. Ten opzichte van de huidige situatie leidt de beoogde ruimtelijke ingreep in de gebruiksfase tot een beperkte toename in het aantal verkeersbewegingen. De nieuwbouw zal zonder gasaansluiting in de gebruiksfase geen stikstofuitstoot hebben.

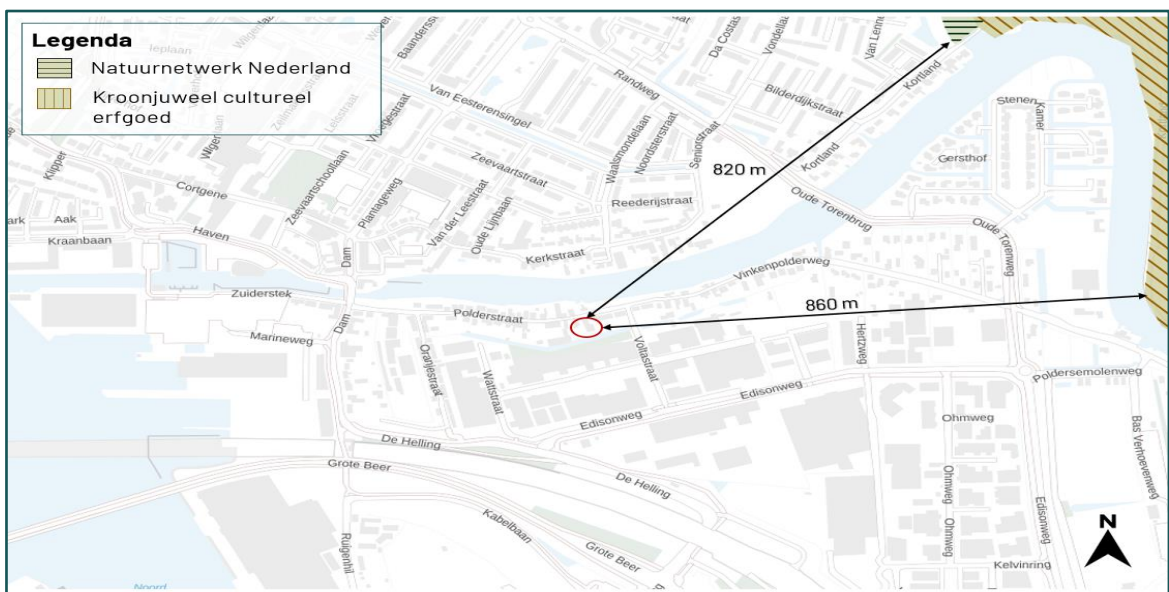
Gedurende de bouwfase kan er een beperkte en tijdelijke stikstofemissie verwacht worden ten gevolge van het gebruik van mobiele werktuigen en bijbehorende verkeersbewegingen. De Wet natuurbescherming bevat ten gevolge van de Stikstofwet per d.d. 1 juli 2021 een partiële vrijstelling voor activiteiten gedurende de bouwfase. Hiermee kunnen de gevolgen van stikstofdepositie op Natura 2000-gebieden door aangewezen activiteiten van de bouwsector buiten beschouwing worden gelaten (Wnb art. 2.9a). De juridische status van deze partiële vrijstelling kan in de toekomst wijzigen. Als activiteiten van de bouwsector worden aangewezen (algemene maatregelen van bestuur stikstofreductie en natuurverbetering):

- a. het verrichten van een bouwactiviteit of een sloopactiviteit die het feitelijk verrichten van bouw- of sloopwerkzaamheden aan een bouwwerk betreft, met inbegrip van de daarmee samenhangende vervoersbewegingen;
- b. het aanleggen, veranderen of verwijderen van een werk, met inbegrip van de daarmee samenhangende vervoersbewegingen.

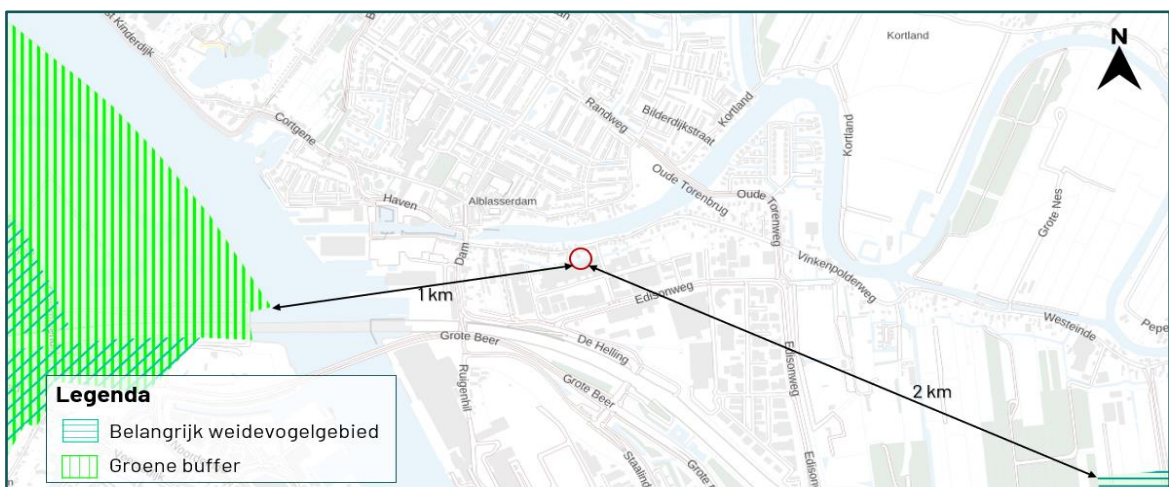
Gezien er sprake is van een grote afstand (1,4 km) tussen het plangebied en het dichtstbijzijnde Natura 2000-gebied en er sprake is van een ontwikkeling van beperkte omvang wordt op voorhand uitgesloten dat er sprake is van een verhoging van de stikstofdepositie in stikstofgevoelige habitattypen of leefgebieden binnen Natura 2000-gebieden. Een berekening middels de AERIUS Calculator kan derhalve achterwege blijven.

Provinciaal aangewezen gebieden

De planlocatie maakt geen deel uit van een beschermd gebied betreffende beschermingscategorie 1 (Natuur netwerk Nederland en beschermd grasland in de Bollenstreek) of beschermingscategorie 2 (Belangrijk weidevogelgebied en Groene buffer). Op een afstand van circa 820 m ligt het Natuur netwerk Nederland en op circa 860 m ligt het Kroonjuweel cultureel erfgoed (figuur 3.2). Op een afstand van circa 39 km ligt beschermd grasland in de Bollenstreek en op circa 1,5 km ten oosten ligt het recreatiegebied. Op een afstand van circa 2 km ligt Belangrijk weidevogelgebied en op een afstand van circa 1 km ligt de Groene buffer (figuur 3.3). Er zijn geen karakteristieke landschapselementen aanwezig op de planlocatie die weggenomen worden ten gevolge van de beoogde ingreep. Ten aanzien van provinciaal aangewezen gebieden geldt dat externe werking geen toetsingskader is.



Figuur 3.2 De planlocatie ligt op een afstand van circa 820 m tot het Natuur netwerk Nederland en circa 860 m tot het Kroonjuweel cultureel erfgoed.



Figuur 3.3 De planlocatie ligt op een afstand van circa 1 km tot de Groene buffer en circa 2 km tot het Belangrijk weidevogelgebied.

3.3 Houtopstanden

Wet natuurbescherming

In de beoogde ingreep zijn geen kapwerkzaamheden voorzien aan (i) zelfstandige eenheden van bomen, boomvormers, struiken, hakhout of griend, met een oppervlakte van 1000 m² of meer of (ii) een rijbeplanting met meer dan 20 bomen. Een meldingsplicht in het kader van Wnb is niet noodzakelijk.

Algemene Plaatselijke Verordening

Naast het landelijk en provinciaal beleid waar deze beoordeling op wordt getoetst hebben gemeenten echter vaak een eigen beleid omtrent het kappen dan wel vellen van bomen en struiken. Dit is vaak opgenomen in een Algemene Plaatselijke Verordening (APV). Gemeentelijke Verordeningen mogen niet strijdig zijn met landelijk/provinciaal beleid. Het is derhalve aanbevelingswaardig om in de voorbereidende fase de bepalingen in de APV af te stemmen met de gemeente om conflicterende situaties in een later stadium te voorkomen.

4 Samenvatting

4.1 Soortenbescherming

De planlocatie heeft geen essentiële betekenis voor beschermde soorten. De planlocatie is mogelijk geschikt leefgebied voor soorten welke niet beschermd zijn (behoudens de algemene zorgplicht) en/of waarvoor een vrijstelling geldt. Voor broedvogels geldt dat de nesten van alle soorten beschermd zijn tijdens het broedseizoen (indicatief 15 maart – 15 juli).

Tabel 4.1 Overzicht van de Soortenbescherming.

Soortgroep	Bescherming Wnb	Soortspecifiek onderzoek	Mogelijke functie planlocatie
Planten		Nee	
Grondgebonden zoogdieren		Nee	
Vleermuizen		Nee	
Amfibieën		Nee	
Reptielen		Nee	
Vissen		Nee	
Insecten en andere ongewervelden		Nee	
Vogels (cat. 1 t/m 4)		Nee	
Vogels (Algemeen en cat. 5)		Nee	

4.2 Gebiedsbescherming

De planlocatie maakt geen onderdeel uit van een Natura 2000-gebied of provinciaal aangewezen beschermde gebieden. Gelet op de aard van de werkzaamheden, de afstand tot de gebieden en de beoogde situatie is van externe werking op omliggende Natura 2000-gebieden geen sprake. Een AERIUS-calculator, Voortoets en/of 'nee, tenzij'-toets is niet noodzakelijk.

Tabel 4.2 Overzicht van beschermde gebieden in het kader van gebiedsbescherming.

Gebiedsbescherming	Afstand	Effecten	Nader onderzoek
Natura 2000	1,4 km	Geen	N.v.t.
Natuurnetwerk Nederland	820 m	Geen	N.v.t.
Belangrijk weidevogelgebied	2 km	Geen	N.v.t.
Groene buffer	1 km	Geen	N.v.t.
Beschermde grasland in de Bollenstreek	39 km	Geen	N.v.t.
Recreatiegebied	1,5 km	Geen	N.v.t.
Kroonjuweel cultureel erfgoed	860 m	Geen	N.v.t.

4.3 Houtopstanden

Op de planlocatie zijn geen houtopstanden aanwezig waarvoor bij kap een meldingsplicht geldt in het kader van de Wet natuurbescherming.

5 Conclusie

5.1 Conclusie

De sloop van de loods ten behoeve van de realisatie van een woning aan de Polderstraat 91 te Alblasserdam is uitvoerbaar zoals bepaald in de Wro (art. 3.1.6 Bro).

5.2 Uitvoerbaarheid

De sloop van de loods ten behoeve van de realisatie van een woning aan de Polderstraat 91 leidt niet tot overtreding van verbodsbepalingen omtrent soortenbescherming, gebiedsbescherming en houtopstanden in het kader van de Wet natuurbescherming. Tijdens de uitvoering van de werkzaamheden dient rekening te worden gehouden met de (mogelijke) aanwezigheid van zoogdieren en algemene broedvogels (in het kader van algemene zorgplicht). Voor deze soorten dienen maatregelen te worden getroffen om effecten te voorkomen.

5.3 Vervolgstappen

- De sloop van de loods ten behoeve van de realisatie van een woning aan de Polderstraat 91 leidt niet tot aantasting van beschermde natuurwaarden (soortbescherming, gebiedsbescherming en houtopstanden). Derhalve is het uitvoeren van aanvullend onderzoek niet noodzakelijk.

5.4 Te treffen maatregelen

- Tijdens de werkzaamheden moet voorzichtig worden gehandeld met alle voorkomende flora en fauna (algemene zorgplicht).
- Wanneer ondanks zorgvuldig handelen, onderzoek en advies schade lijkt te ontstaan voor beschermde flora en fauna, dient direct contact opgenomen te worden met een ter zake deskundige.
- Eventueel aanwezige vegetatie of bodemmateriaal (takken, stronken) voorafgaand aan de werkzaamheden gefaseerd verwijderen. Dit om grondgebonden dieren de kans te bieden zelfstandig de planlocatie te verlaten.
- Er wordt gelegenheid gegeven aan dieren, die tijdens de werkzaamheden worden gevonden, te vluchten of zich te verplaatsen naar een schuilplaats buiten het bereik van de werkzaamheden.
- De planlocatie tijdens de werkzaamheden en in de nieuwe situatie bij voorkeur niet verlichten en in de periode april-oktober de werkzaamheden tussen zonsopgang en zonsondergang uitvoeren (buiten schemerperiodes). Mocht verlichting noodzakelijk zijn hierbij een vleermuisvriendelijke verlichtingswijze toepassen (amberkleurig licht, lichtbundel nederwaarts richten, toepassen geconvergeerde lichtbundel).
- De (mogelijke) kap- en definitieve sloopwerkzaamheden opstarten of uitvoeren buiten het broedseizoen van vogels (indicatief medio maart t/m medio juli). Als dit niet mogelijk is dienen de potentiële nestlocaties van algemene broedvogels ruim voorafgaand aan het broedseizoen ongeschikt of ontoegankelijk gemaakt te worden. E.e.a. op aanwijzing van deskundige. Als werkzaamheden in het broedseizoen worden uitgevoerd die mogelijk resulteren in het wegnemen of verstoren van broedgevallen dient voor aanvang door een ter zake deskundig gecontroleerd te worden of er broedvogels aanwezig zijn.

Bronvermelding

Bouwens, S, 2017. Handreiking kleine marters in relatie tot soortbescherming. Zoogdierverseniging in opdracht van de provincie Noord-Brabant.

Broekhuizen, S., K. Spoelstra, J.B.M. Thissen, K.J. Canters & J.C. Buys (redactie) 2016. Atlas van de Nederlandse zoogdieren. – Natuur van Nederland 12. Naturalis Biodiversity Center & EIS Kenniscentrum Insecten en andere ongewervelden, Leiden.

Creemers, R.C.M & J.J.C.W. van Delft (RAVON) (redactie), 2009. De amfibieën en reptielen van Nederland. –Nederlandse fauna 9. Nationaal Natuurhistorisch Museum Naturalis, European Invertebrate Survey – Nederland, Leiden.

Geraadpleegde documenten (BIJ12, 2017)

Kennisdocument Bever (*Castor fiber*)

Kennisdocument Gewone dwergvleermuis (*Pipistrellus pipistrellus*)

Kennisdocument Gewone grootoorvleermuis (*Plecotus auritus*)

Kennisdocument Gierzwaluw (*Apus apus*)

Kennisdocument Heikikker (*Rana arvalis*)

Kennisdocument Huismus (*Passer domesticus*)

Kennisdocument Rugstreeppad (*Epidalea calamita*)

Kennisdocument Ruige dwergvleermuis (*Pipistrellus nathusii*)

Geraadpleegde websites

www.arcgis.com

www.bij12.nl

www.nationaalgeoregister.nl

www.ndff.nl

www.pzh.maps.arcgis.com

www.ravon.nl

www.ruimtelijkeplannen.nl

www.ruimtelijkeplannenzuidholland.nl

www.vleermuisprotocol.nl

www.vlinderstichting.nl

www.wilde-planten.nl

www.zoogdierverseniging.nl

Bijlage 1 Fotografische impressie

Bijlage 1 Fotografische impressie



Figuur 1 De planlocatie is gelegen aan de Polderstraat 91 te Alblasterdam en bestaat uit een loods. De beoogde ruimtelijke ingreep betreft de sloop van de loods en schuur ten behoeve van de bouw van een woning. Daarnaast indien nodig kunnen omliggende bomen gekapt worden.



Figuur 2 De bebouwing bestaat uit stenen muren met gepotdekselde planken gemonteerd. Teven is er een isolatie aanwezig.



Figuur 3 Aan de achterzijde van de loods is een tuin gelegen met tuinhuisje.



Figuur 4 Aan de achterzijde van de loods zijn meerdere planken naar buiten gekierd, echter biedt dit niet genoeg ruimte voor gebouw bewonende vleermuizen.



BLOM ECOLOGIE

Verbindt natuur en samenleving

Koeweistraat 2

4181 CD Waardenburg

0418 820 288

blomecologie.nl

