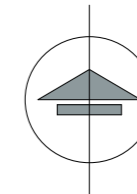


Kadastraal bekend

Gemeente Alblaserdam
sectie C; nummer 0414

Bruto grondoppervlakte

perceel: 4.308 m²



Kadastraal bekend

Gemeente Alblasterdam
sectie C; nummer 0414

Bruto grondoppervlakte

perceel Oost-Kinderdijk 209:	2.824 m ²
perceel 01:	268 m ²
perceel 02:	218 m ²
perceel 03:	220 m ²
perceel 04:	207 m ²
perceel 05:	167 m ²
perceel 06:	404 m ²

totaal: 4.308 m²

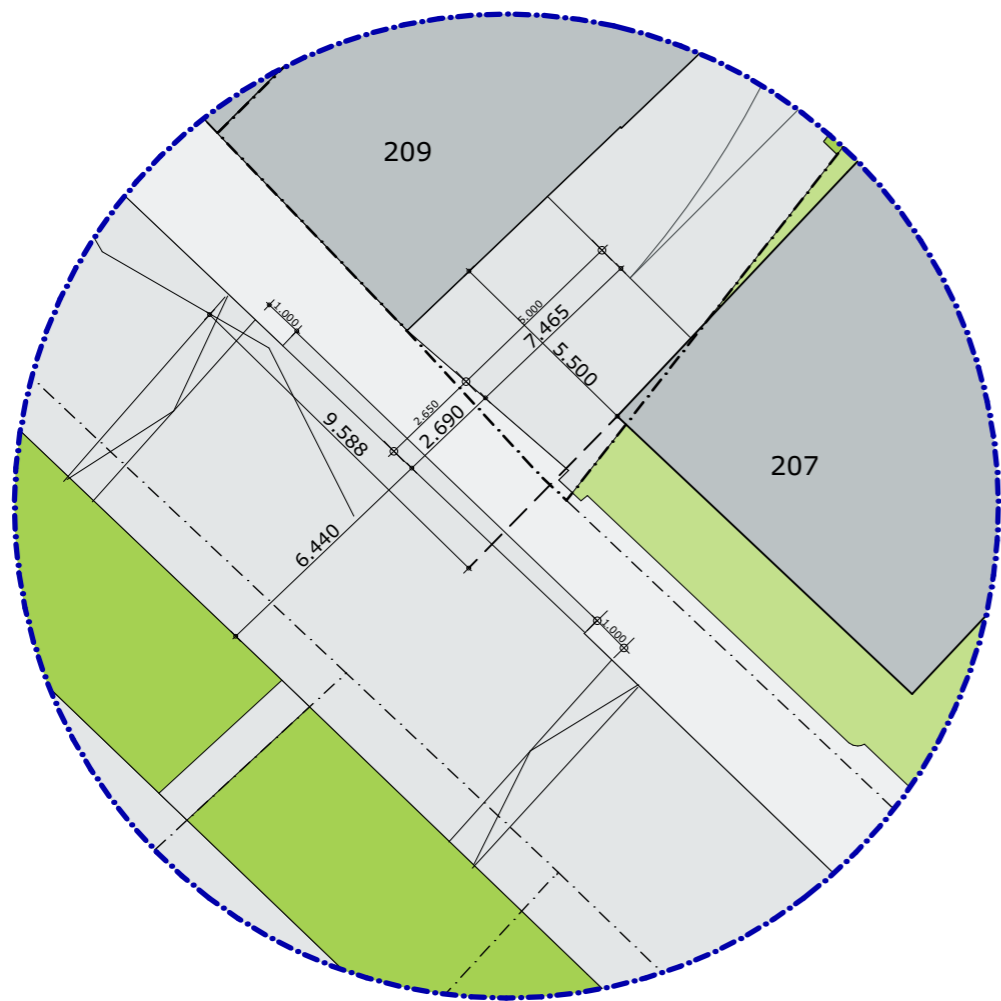
Bebouwd oppervlak

type A'	90 m ²
type A	88 m ²
type A	88 m ²
type B	88 m ²
type B	88 m ²
type C	217 m ²

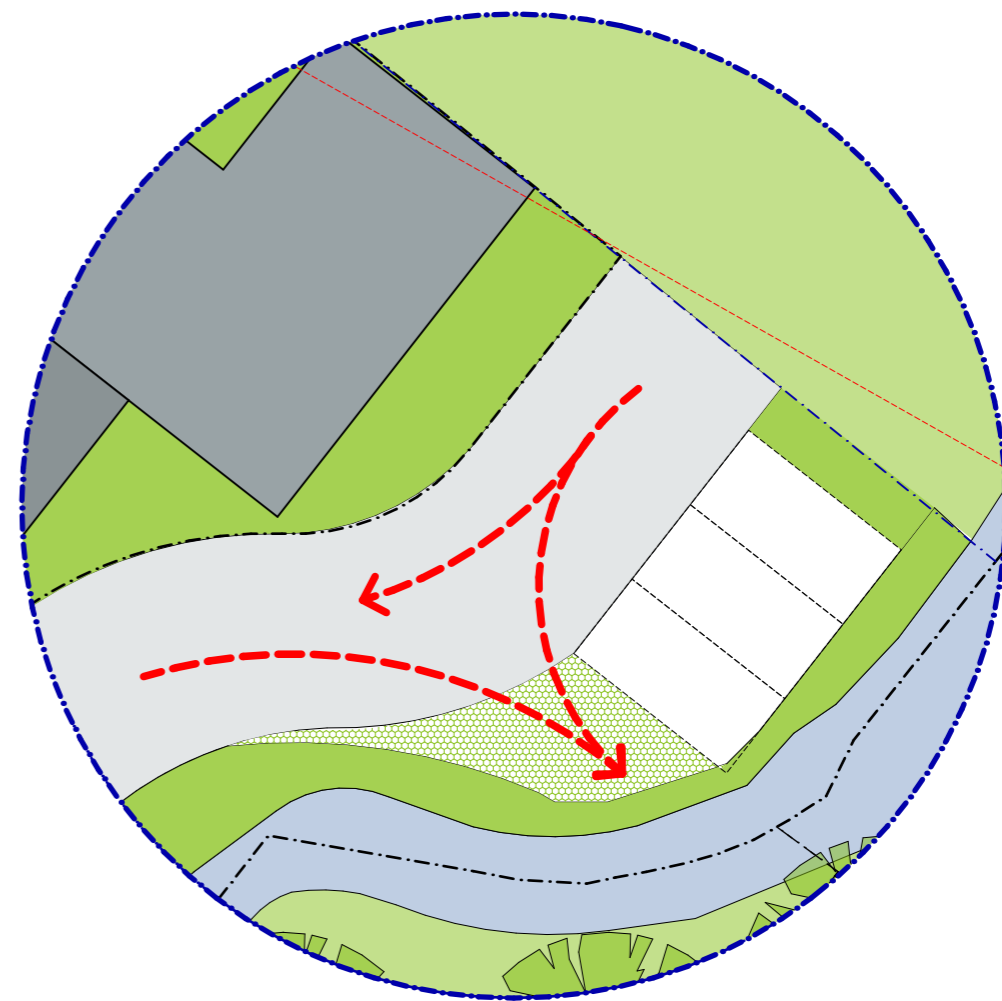
totaal: 659 m²

parkeren (volgens CROW)

koop, vrijstaand	min. 1,8	max 2,6	gem. 2,2
koop, 2 onder 1 kap	min. 1,7	max 2,5	gem. 2,1
koop, vrijstaand =	2x2,2=	4,4 p.p.	
koop, vrijstaand =	4x2,1=	8,4 p.p.	
totaal benodigd =		12,8 p.p. -->	13,0 p.p.
aantal parkeerplaatsen gerealiseerd=			18,0 p.p.



UITSNEDE 1



UITSNEDE 2